



CHAMPS
CAMPAGNE



FORÊT
BOIS



VILLAGE

Conseillé aux personnes qui n'ont pas peur des km, le long circuit de Ruillé-Froid-Fonds vous emmènera dans la campagne du Sud Mayenne, une terre appréciée par les éleveurs de chevaux. La proximité de deux haras et la fraîcheur du Bois du Puy compléteront vos découvertes.

Distance : 19 km | Durée : environ 5h ♦ Dénivelé positif : 61 m | Dénivelé négatif : 64 m | Point haut : 121 m | Point bas : 66 m ♦ Difficulté : Difficile ♦ 60% de chemins ♦ Point de départ + stationnement : place de l'église ♦ Coordonnées géographiques : N 47.90085° - O 0.641808°

Quelques règles

ESSENTIELLES AVANT DE PARTIR

- Prévoir de bonnes chaussures de marche et des vêtements adaptés.
- Prévoir de l'eau et de la nourriture ; ne pas laisser de déchets derrière vous.
- Se renseigner sur la météo ; certains chemins deviennent boueux ou glissants en période de pluie.
- Respecter les milieux naturels, l'environnement, les espaces protégés, ... et rester discret.
- Rester sur les itinéraires balisés ; éviter le piétinement des espèces (pas de raccourcis).
- Refermer les clôtures et les barrières, respecter les passages sur propriété privée.
- Partager les espaces naturels avec les autres usagers, rester courtois.
- Tenir les chiens en laisse.
- Se renseigner sur les périodes de chasse pour certains secteurs (ex : Bellebranche).
- Ne pas faire de feu en milieu sauvage, ne pas fumer dans les espaces herbés.

Office de Tourisme

DU PAYS DE MESLAY-GREZ

Pôle intercommunal
1 voie de la Guiternière
53170 MESLAY-DU-MAINE

02 43 64 29 00

o.tourisme@paysmeslaygrez.fr

www.paysmeslaygrez.fr

Ouvert toute l'année, du lundi au vendredi, de 9h à 12h et de 14h à 17h30



Informations pratiques

MAIRIE DE RUILLE-FROID-FONDS

8 Rue du Calvaire, 53170 Ruillé-Froid-Fonds
02 43 07 71 53

RESTAURANTS ET BARS

Le Camélia (hôtel-restaurant), Le Bon accueil

TOILETTES

Derrière la mairie



Grâce à ce QR code, téléchargez l'itinéraire et embarquez la carte de votre circuit sur votre smartphone. (Attention au sens qui peut différer du balisage)

CIRCUIT CRÉÉ AVEC LE SOUTIEN DE



LE TRI
+ FACILE

BROCHURE



BAC
UN
TRI

CIRCUIT N°10

Les trotteurs

Ruillé-Froid-Fonds | 19 km






RANDONNÉE PÉDESTRE



RANDONNÉE PÉDESTRE



PAYS DE MESLAY-GREZ
Proche de tout proche de vous

-  Circuits environnants
-  Liaisons intercommunales
-  Continuité
-  Changement de direction
-  Mauvaise direction



À VOIR À PROXIMITÉ DE LA RANDONNÉE



CHÂTEAU DU PUY

Construit à partir de 1650, de nouveaux bâtiments furent édifiés au cours du XVIII^e siècle et le tout complété par un parc champêtre avec charmilles et étangs. La propriété réussit à traverser la Révolution mais connut quelques affrontements en 1832. Les bâtiments et le parc sont inscrits aux Monuments Historiques.



ÉGLISE

Dédiée à Saint-Protas et Saint-Gervais, les saints protecteurs de la commune, et datant du XII^e siècle, elle a brûlé deux fois sous la Révolution, en 1792 et 1793. Pendant cette même période, elle a servi de caserne à la garde nationale. La cloche est classée à titre d'objet aux Monuments Historiques.



ÉLEVAGE DE CHEVAUX

Terre de chevaux, la commune a acquis une certaine notoriété grâce au Prix d'Amérique de 2015, les deux chevaux arrivés en tête étant tous deux entraînés sur la commune (« Up and Quick » y était entraîné par Franck Leblanc et « Voltigeur de Myrt » par Roberto Donati).

CHAPELLE

Située dans le village de Froid-Fonds, elle trouve ses origines au XI^e siècle. Elle fut léguée aux moines de Solesmes à la fin du XX^e siècle. Dédiée à la Vierge Marie, elle est entourée de l'ancien cimetière du village.

D/A DÉPART PLACE DE L'ÉGLISE. Rejoindre la rue d'Anjou et la prendre à droite jusqu'à la rue des Tonneliers qu'il faut emprunter. Au bout de cette rue, prendre à gauche (route du Bignon). Après 1,3 km prendre à droite. Au niveau de la Croix Courdeau, prendre à gauche le chemin empierré. Continuer pendant 1,7 km jusqu'au Gage. Prendre à droite et suivre la route sur environ 1,7 km (**route passagère**).

1 PRENDRE À DROITE LA BANDE ENHERBÉE à côté d'un chemin. Continuer sur ce chemin vert qui contourne les champs pendant 1,5 km, puis reprendre un chemin qui mène au Haras du Verger.

2 PRENDRE À DROITE SUR LA D152 PENDANT 300 M puis à gauche sur 200 m. Prendre à gauche le chemin vert qui mène au Haras du Grand Buisson. Traverser la route et continuer tout droit pour entrer dans le Bois du Puy. Traverser la D109 (**route passagère**) et continuer tout droit jusqu'à une route goudronnée.

3 PRENDRE À DROITE sur cette route goudronnée. Après 1,1 km, tourner à droite direction la Sarchère. Continuer tout droit sur le chemin vert et après le ruisseau du Pont Perdreau, tourner à gauche. Sur la route goudronnée, prendre à gauche jusqu'au village de Froid-Fonds. Au lieu-dit Le Presbytère, tourner à droite sur un chemin. Le suivre jusqu'à la D154.

4 PRENDRE À DROITE SUR LA D154 (route passagère). Faire 500 m et prendre à gauche sur le chemin des Faribaudières, puis à droite vers la Basse Faribaudière. Continuer tout droit pour rejoindre le bourg de Ruillé-Froid-Fonds et le parking de l'église.